

# 社会資本総合整備計画(第2回変更)

こうやさんちくまち かんきょうせいびじぎょうけいかく  
高野山地区街なみ環境整備事業計画

れきし ぶんか まも つた まんにん ところ からだ いや くらかん  
～歴史と文化を守り伝え、万人の心と体を癒す空間づくり～

わかやまけん  
和歌山県  
こうやちょう  
高野町

令和 5年 5月

社会資本総合整備計画 社会資本整備総合交付金

令和05年05月30日

計画の名称	高野山地区街なみ環境整備事業計画～歴史と文化を守り伝え、万人の心と体を癒す空間づくり～												
計画の期間	平成31年度～令和05年度(5年間)								重点配分対象の該当				
交付対象	高野町												
計画の目標	<ul style="list-style-type: none"> <li>・開創から1200年の歴史と文化が息づく街なみ環境を向上させる。</li> <li>・歩いて周遊できる時間消費型、滞在型観光を推進するための地域づくり</li> <li>・豊かな自然、歴史、文化を守り活かす町づくり</li> </ul>												
全体事業費(百万円)	合計(A+B+C+D)	91	A	91	B	0	C	0	D	0	効果促進事業費の割合C/(A+B+C+D)	0	%

番号	計画の成果目標(定量的指標)			
	定量的指標の定義及び算定式	定量的指標の現況値及び目標値		
		当初現況値	中間目標値	最終目標値
		平成31年	令和3年	令和5年
1	高野町を訪問する観光客数の増加を目指す。 観光客入込数を集計する。	1420千人/年	1450千人/年	1500千人/年
2	歴史的風致形成建造物の指定件数の増加を目指す。 歴史的風致形成建造物候補を調査し、指定した件数を集計する。	0件/年	1件/年	5件/年
3	町なみ整備事業修景や歴史的風致形成建造物の整備実績の増加を目指す。 町なみ整備事業修景や歴史的風致形成建造物の整備実績を集計する。	0件/年	2件/年	3件/年

備考等	個別施設計画を含む	-	国土強靱化を含む	-	定住自立圏を含む	-	連携中枢都市圏を含む	-	流域水循環計画を含む	-	地域再生計画を含む	-	避難確保計画の策定	避難行動要支援者名簿の提供
-----	-----------	---	----------	---	----------	---	------------	---	------------	---	-----------	---	-----------	---------------

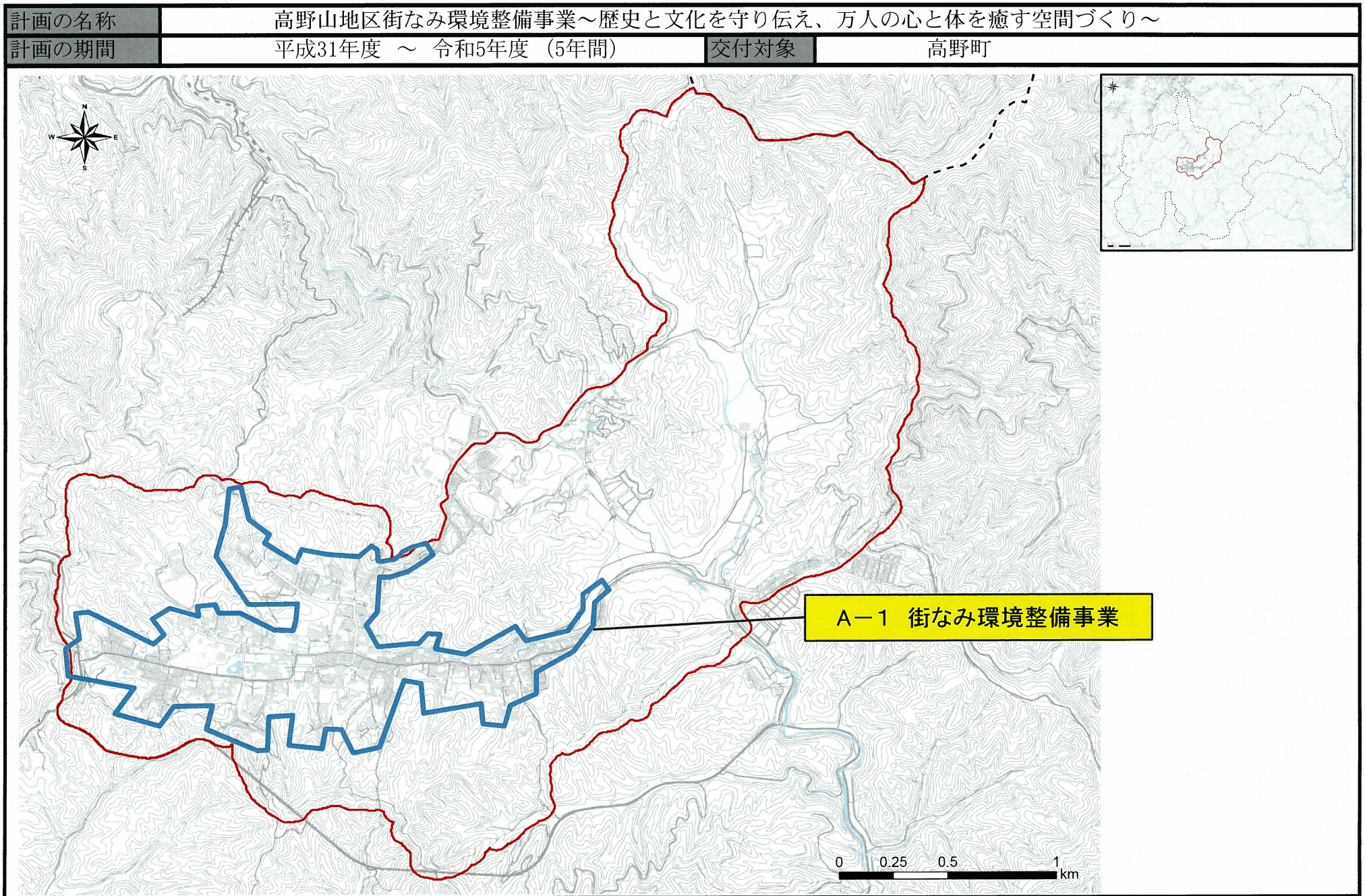
A 基幹事業																			
基幹事業（大）	番号	事業種別	地域種別	交付対象	直接間接	事業者	種別1	種別2	要素となる事業名 （事業箇所）	事業内容 （延長・面積等）	市区町村名／ 港湾・地区名	事業実施期間（年度）					全体事業費 （百万円）	費用 便益比	個別施設計画 策定状況
												H31	R02	R03	R04	R05			
		一体的に実施することにより期待される効果																	
		備考																	
住環境整備事業	A16-001	住宅	一般	高野町	直接	高野町	—	—	街なみ環境整備事業（高野山地区）	事業計画策定、道路美装化	高野町	■	■	■	■	■	91	1.56	—
											小計						91		
											合計						91		

交付金の執行状況

(単位：百万円)

	H31	R02	R03	R04	
配分額 (a)	2	14	8	11	
計画別流用増△減額 (b)	0	0	2	0	
交付額 (c=a+b)	2	14	10	11	
前年度からの繰越額 (d)	0	0	0	10	
支払済額 (e)	2	14	0	18	
翌年度繰越額 (f)	0	0	10	3	
うち未契約繰越額 (g)	0	0	0	0	
不用額 (h = c+d-e-f)	0	0	0	0	
未契約繰越率+不用率 (i = (g+h)/(c+d))%	0	0	0	0	
未契約繰越率+不用率が10%を超えている場合その理由					

(参考図面)



# 街なみ環境整備方針説明書

令和 5年 5月

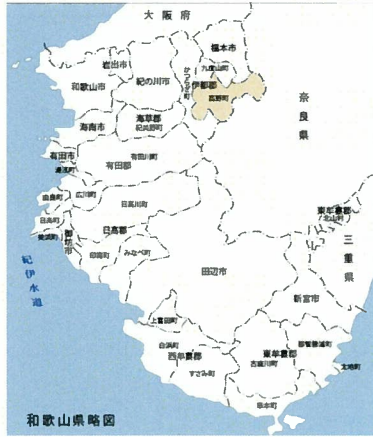
都道府県名		和歌山県		ふりがな 市町村名	こうやちよう 高野町	ふりがな 区域名	こうやさんちく 高野山地区
地 区 現 況	地区の概況		高野町は、和歌山県の北東部に位置し、海拔200m～1,000mまでの連峰が累積し、総面積の90%以上を山林が占める高地で大小合わせて19の地区が山あいの平地に点在している。基幹集落である高野山地区は、弘法大師空海が真言密教の根本道場として弘仁7年(816年)に開創されて以来1200年以上の歴史を有し、わが国有数の宗教と観光の町として現在まで進展してきた。多くの国宝、重要文化財、史跡、歴史的建造物が残り歴史や文化が息づく街である。平成16年7月『紀伊山地の霊場と参詣道』として、熊野・吉野とともにユネスコにおいて世界文化遺産に登録され、平成28年には高野参詣道の一部が追加登録された。				
	道路の現況		麓から当地区へは高野参詣道に沿うように国道370号、国道371号、国道480号が伸びており、地区内においては、史跡高野参詣道町石道に沿って県道高野天川線が町の中心線を縦断している。伝統的な歴史的建造物や史跡の町石が残る中心道路は石畳の歩道が整備されており、歴史的景観を形成している。				
	公園等の現況		地域内には国の重要文化財である金剛峯寺大門の近くの弁天公園や歴史的建造物に隣接した金輪公園、史跡金剛峯寺境内(奥院地区)に隣接した転軸山公園がある。				
	地区住民のまちづくり 活動の概要		昭和39年宗祖降誕会や秋祭り等の祭礼行事等は、町内会で組織する高野山奉賛会に移管され、地域住民による運営が現在も続いている。また、高野山内に多くある神社や弁財天社等の管理運営も地区住民で組織された講や町内会などで行われている。参詣道なども住民や団体により道普請が行われ、高野参詣道語り部の会なども活動を行っている。				
地 区 の 整 備 に 関 す る 基 本 方 針	整備の目標		中世の時代より長く守り育てられてきた歴史・文化・景観を核として、世界遺産登録前から参詣道の整備や保全に取り組んでいるが、周辺環境の整備なども一体的に取り組む歴史と文化が息づく良好な街なみ環境を維持向上させることを目標としている。				
	整備の時期		平成31年度～令和5年度(5年間)				
	に地 関区 す施 る設 基等 本の 事整 項備	通路等	区域内のほとんどは真言密教の一圓境内地と言われており、文化財や歴史的建造物が多くある。高野山地区において、歴史や文化と調和した道路整備を行い地域住民や来訪者の周遊性の向上を図る。				
		小公園等	_____				
		その他	高野町長期総合計画、都市計画法、自然公園法、高野町景観計画・景観条例、屋外広告物条例等との整合性を図りながら、これらと調和した修景の誘導を図る。				
	関住 す宅 る等 基の 本整 事備 項に	住宅	良好な町なみ景観の形成や歴史・文化の周知を図るために、当区域内に位置する歴史的風致形成建造物の修理・修景整備や景観との連携を図る。				
		敷地	_____				
その他の事項		当区域は歴史的風致維持向上計画の重点区域でもあり、高野町における歴史的風致の維持・向上に必要な文化財や建造物が多く残されている。その施設の一部整備や新たな施設整備などにより、歴史的風致の維持向上に資する環境の維持、まちなかの周遊機能向上など、地元住民や観光客、参詣者が本町特有の風致を感じられるような整備を本事業により推進していく。					

別紙 (位置図) 街なみ環境整備事業(高野山地区)

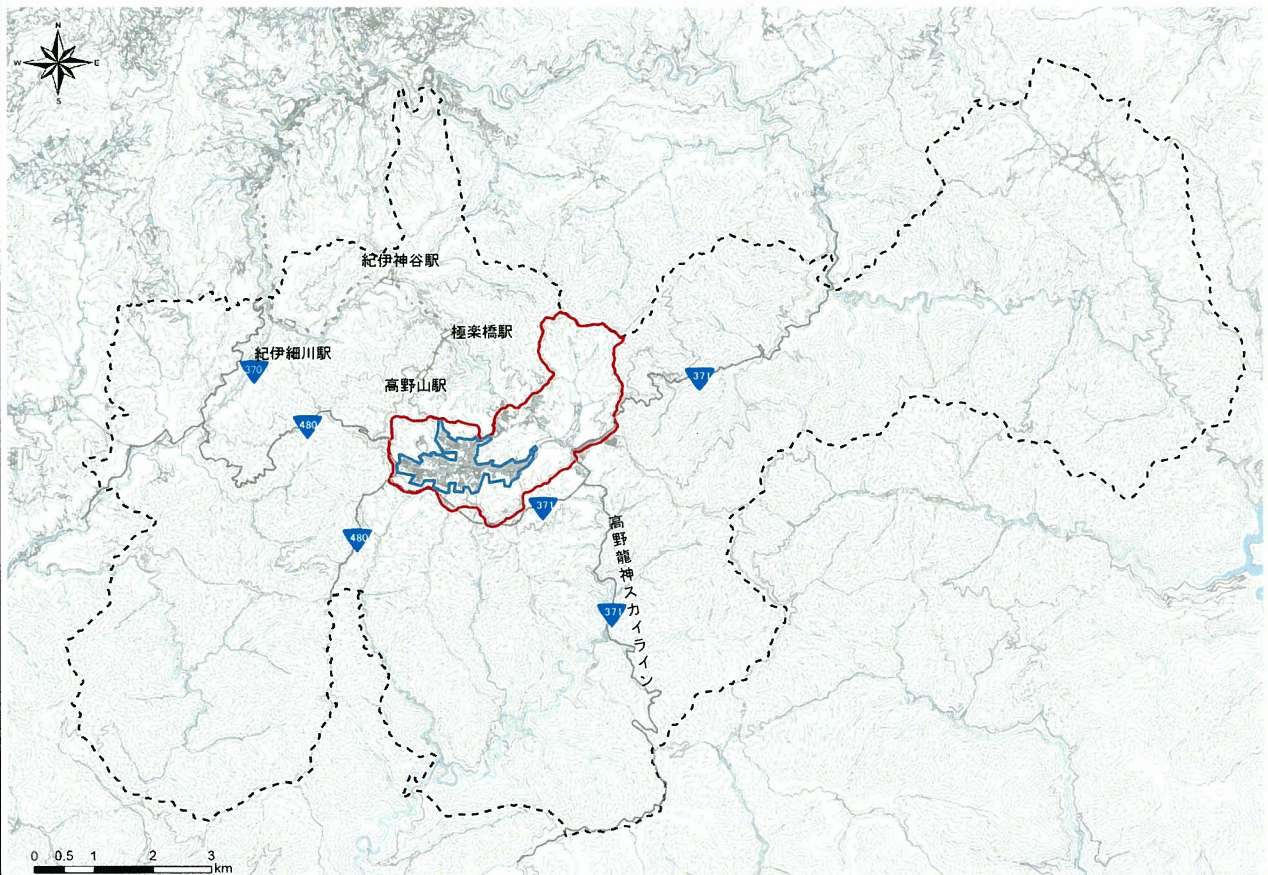
令和 5年 5月

都道府県名	和歌山県	ふりがな	こうやちょう	ふりがな	こうやさんちく	事業主体	高野町
		市町村名	高野町	区域名	高野山地区		

案内図



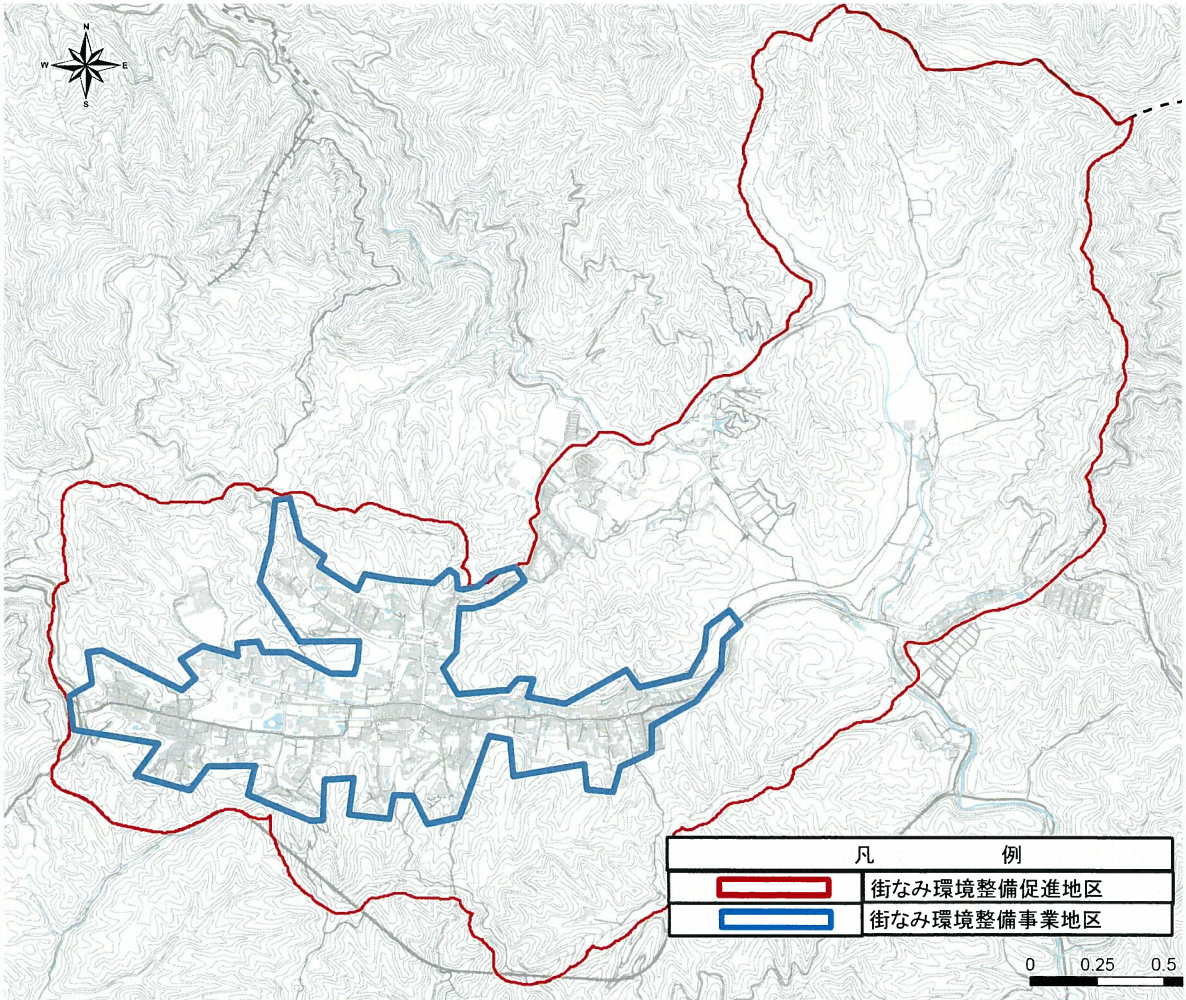
位置図



街なみ環境整備事業 区域図

令和 5年 5月

都道府県名 和歌山県	ふりがな 市町村名	こうやちよう 高野町	ふりがな 区域名	こうやさんちく 高野山地区	事業主体 高野町
------------	--------------	---------------	-------------	------------------	----------

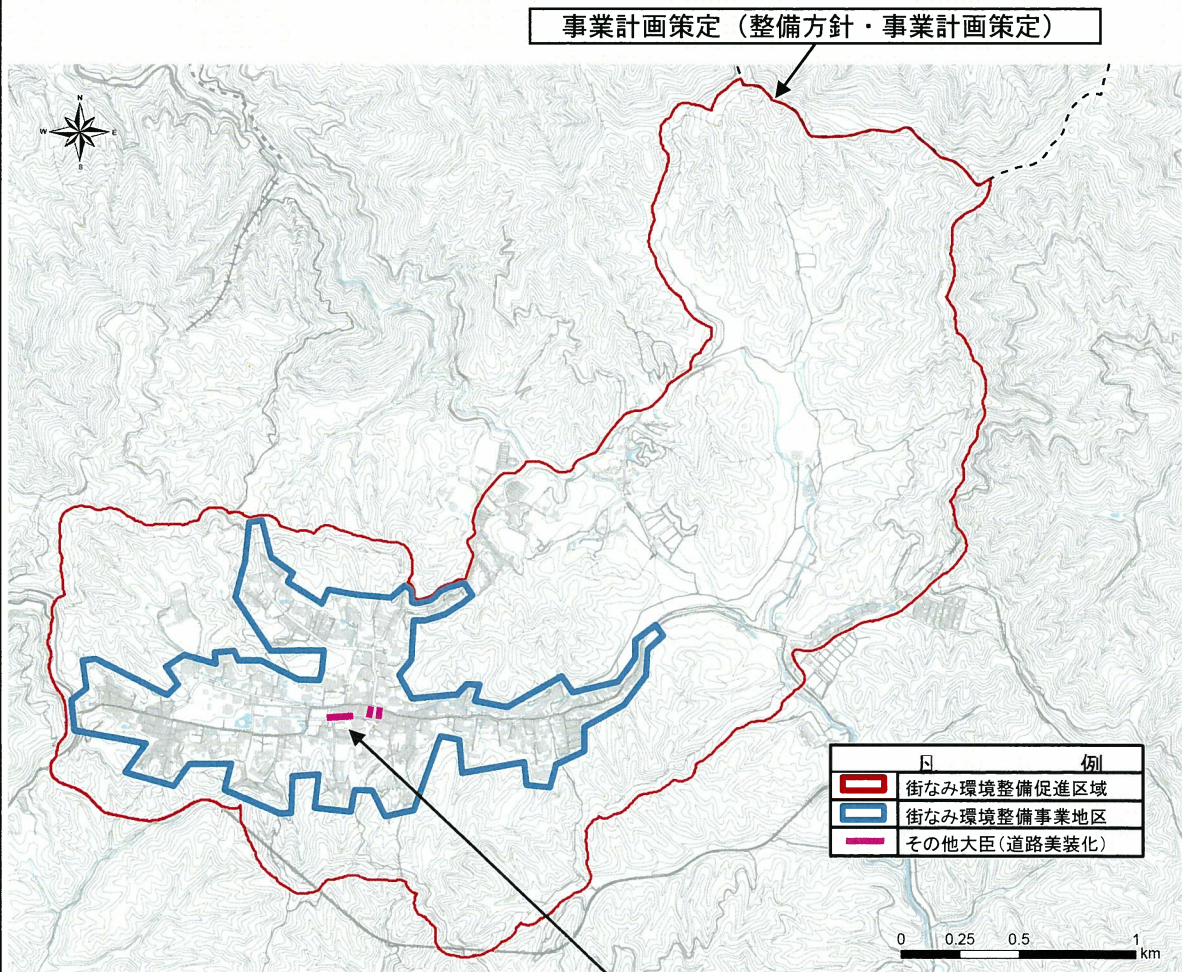




街なみ環境整備事業 整備方針図

令和 5年 5月

都道府県名 和歌山県	ふりがな 市町村名	こうやちょう 高野町	ふりがな 区域名	こうやさんちく 高野山地区	事業主体 高野町
------------	--------------	---------------	-------------	------------------	----------



その他大臣（道路美化）